



## AVALIAÇÃO DO RENDIMENTO NOMINAL DA POPULAÇÃO DO MUNICÍPIO DE ARROIO DO PADRE/RS, NO ANO DE 2010

LETIANE BORGES PEREIRA<sup>1</sup>; LICIANE BRAGA<sup>2</sup>; NATHALIA FARIAS<sup>2</sup>; TAIANE DUARTE MORAES<sup>2</sup>; ALEXANDRE FELIPE BRUCH<sup>2</sup>; ANGÉLICA CIROLINI<sup>3</sup>

<sup>1</sup>Universidade Federal de Pelotas – letianebpereiras2@gmail.com

<sup>2</sup>Universidade Federal de Pelotas – licianebraga@gmail.com; nathaliafarias21@outlook.com; taianemoraes22@gmail.com; afbruch@gmail.com

<sup>3</sup>Universidade Federal de Pelotas – acirolini@gmail.com

### 1. INTRODUÇÃO

O crescimento econômico dos municípios ou do país é um tema amplamente discutido, bem como a distribuição da renda e suas principais fontes, seja ela do setor primário, secundário ou terciário.

Nesta perspectiva, o assunto da desigualdade na distribuição da renda tem sido debatido, em pesquisas relacionadas ao desenvolvimento econômico no Brasil e no mundo. Pesquisas estas baseadas em informações de levantamentos domiciliares, como o questionário de amostra do censo demográfico do IBGE, sendo o último realizado no ano de 2010.

Portanto este trabalho visa analisar a renda da população total e a divisão entre a população masculina e feminina do município de Arroio do Padre, fazendo um comparativo da desigualdade de gênero.

### 2. METODOLOGIA

O município de Arroio do Padre localiza-se na porção sul-sudeste do estado do Rio Grande do Sul, entre as coordenadas Geográficas de 31°25'40" Sul e 52°22'36" Oeste (Figura 01). Ocupa uma área 124,3 km<sup>2</sup>, com população de 2.730 habitantes, situa-se em enclave no município de Pelotas, ao qual pertenceu 106 anos e somente no ano de 1996 foi emancipado.

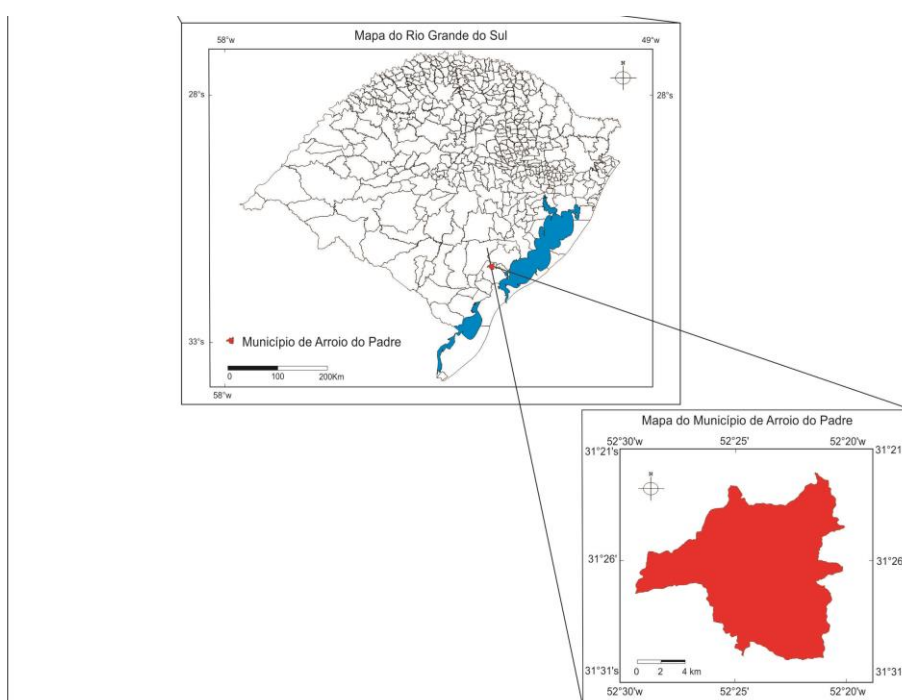


Figura 01 - Localização do Município de Arroio do Padre no Rio Grande do Sul

De acordo com o censo demográfico realizado pelo IBGE no ano de 2010, a população do Município de Arroio do Padre está distribuída com 51,79% do sexo masculino, ou seja, cerca de 1.414 habitantes, e a população feminina representa 48,21%, correspondendo a 1.316 habitantes. De acordo com a situação do domicílio, verifica-se que 70% da população, encontra-se na zona rural, e 30% na zona urbana.

Para elaboração deste trabalho, primeiramente utilizou-se os dados do IBGE (2010) para analisar a renda nominal por pessoa a partir dos 10 anos de idade, em categoria de salários mínimos. Em seguida, com o banco de dados do município foi elaborado no Sistema de Processamento de Informação Georreferenciada (SPRING) para posterior geração dos mapas temáticos.

### 3. RESULTADOS E DISCUSSÃO

A população de Arroio do Padre distribuiu-se nos três setores da economia, sendo caracterizada por trabalhadores rurais, havendo uma pequena parcela que prestam serviços à indústria da construção civil, servidores públicos e comerciantes. De acordo com o censo demográfico, o rendimento nominal mediano mensal para as mulheres residentes no município com 10 anos ou mais de idade, é de R\$ 510,00 e para os homens na mesma situação citada, a título de rendimento médio mensal, é R\$ 760,00.

A partir dos dados levantados no censo demográfico de 2010 foi possível mapear a renda nominal por setores censitários e elaborar um comparativo da renda masculina e feminina, divididos em classes de 2 até 20 salários mínimos. Quando são comparadas as rendas até 2 salários mínimos são observadas certas homogeneidades entre a distribuição da renda por sexo, como pode ser analisado na Figuras 02.

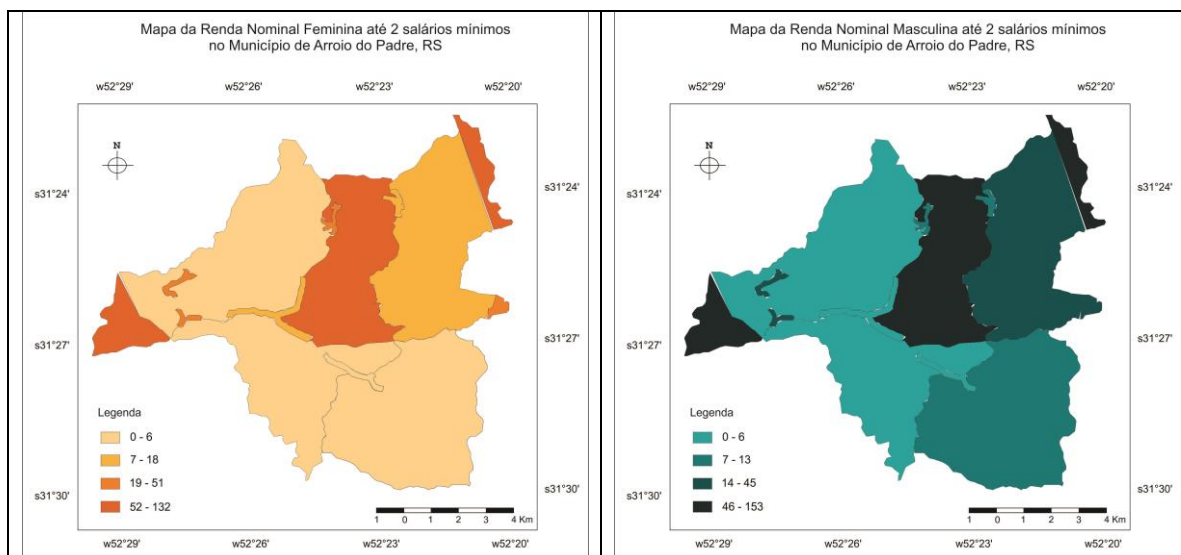


Figura 02 – Distribuição da população masculina e feminina com renda de até 2 salários mínimos

A Figura 02 demonstra que em ambos os mapas a renda está distribuída de maneira homogênea, não havendo discrepância com relação ao gênero. Por outro, quando a renda é superior a 10 salários mínimos observa-se uma tendência à população masculina como pode ser observado na Figura 03.

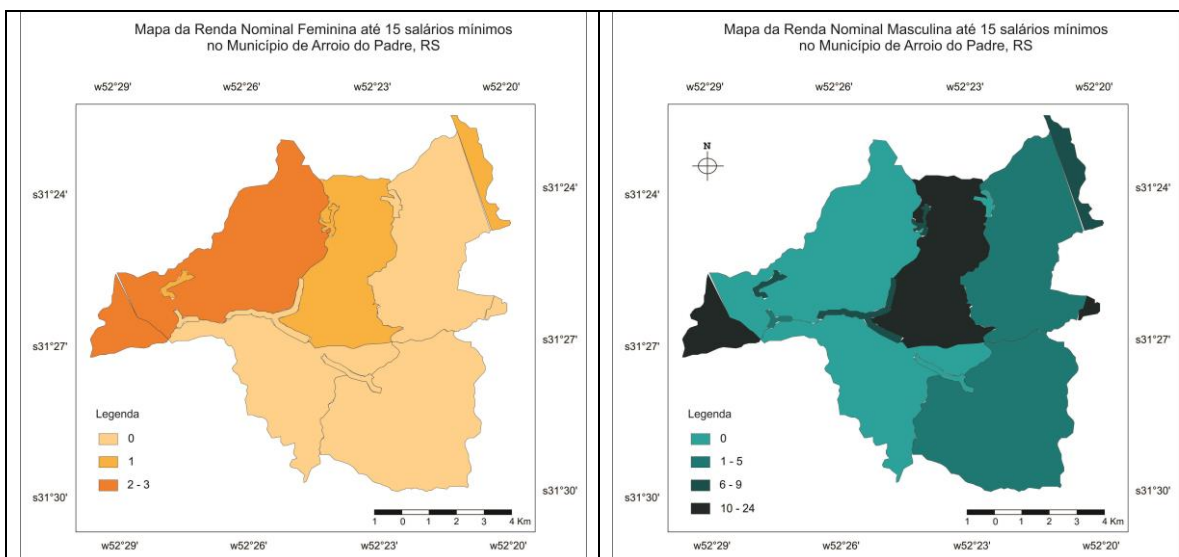


Figura 03 – Distribuição da população masculina e feminina com renda de até 15 salários mínimos

A Figura 03 revela a desigualdade salarial entre a população feminina e masculina, uma vez que quando analisadas rendas mensais próximas a 15 salários mínimos, a classe com maior concentração refere-se a 2 ou 3 mulheres recebendo esta faixa salarial, já para o sexo masculino a classe com maior concentração encontram-se de 10 a 24 homens com a mesma faixa salarial. Esta desigualdade é comprovada quando analisamos uma renda ainda maior, até 20 salários mínimos. (Figura 04).

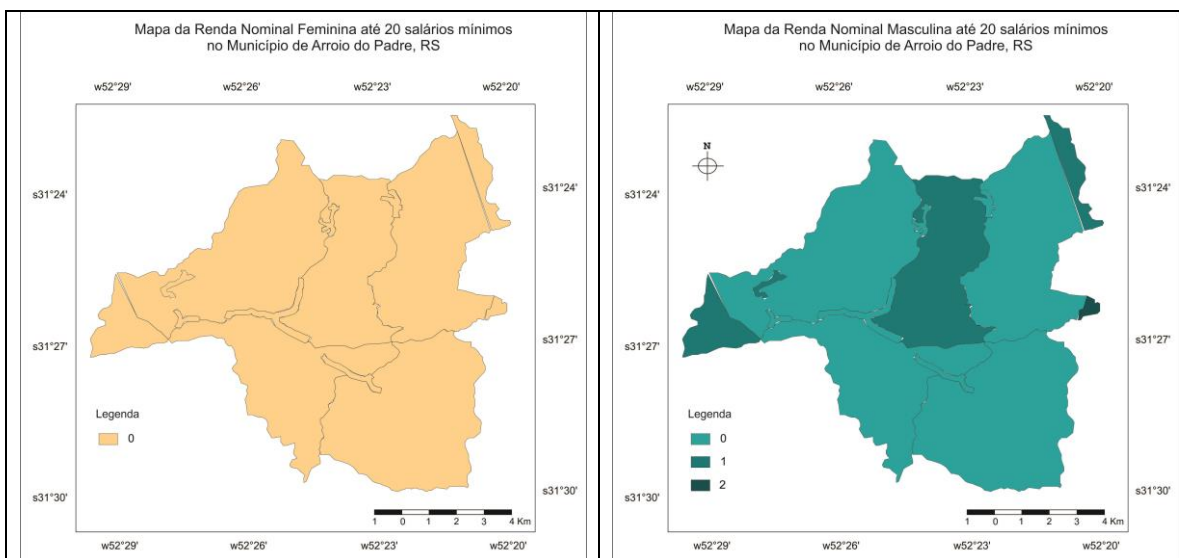


Figura 04 – Distribuição da população masculina e feminina com renda de até 20 salários mínimos

Como pode ser observado na Figura 04, na faixa salarial até 20 salários mínimos apenas a população masculina está inserida. De modo geral, esse comparativo permitiu constatar que a população do sexo masculino possui uma renda superior a população feminina, onde as duas maiores desigualdades encontram-se nas classes de até 15 salários com uma porcentagem de 90% para os homens, enquanto para as mulheres apenas 10% e na faixa de 20 salários mínimos com 100% dos rendimentos para os homens e 0% para as mulheres.



#### **4. CONCLUSÕES**

As informações analisadas neste trabalho tiveram por objetivo comparar a atual renda da população do Município de Arroio do Padre entre homens e mulheres, conforme o dados do censo demográfico.

Portanto, pode-se verificar que existe uma homogeneidade salarial dentre os gêneros com renda de 2 a 3 salários mínimos em todos os setores, por outro lado, quando a renda é superior a 10 salários mínimos observa-se uma tendência para a população masculina.

Ressalta-se que as informações analisadas neste trabalho podem servir de base para pesquisas posteriores, para melhor conhecimento das características da população de Arroio do Padre.

#### **5. REFERÊNCIAS BIBLIOGRÁFICAS**

IBGE. Infográficos: Dados Gerais do Município, 2016. disponível em: <<https://cidades.ibge.gov.br/painel/painel.php?codmun=430107>>

MINISTÉRIO DA FAZENDA. Relatório da Distribuição Pessoal da Renda e da Riqueza da População Brasileira. Brasil: 2016.

NÚCLEO DE ENSINO PESQUISA E EXTENSÃO EM SANEAMENTO AMBIENTAL (NPSA) Caracterização Geral do Município. Arroio do Padre, 2015. Disponível em:

<<http://arroiodopadre.rs.gov.br/novosite/wp-content/uploads/2015/11/CARACTERIZA%C3%87%C3%83O.pdf>>